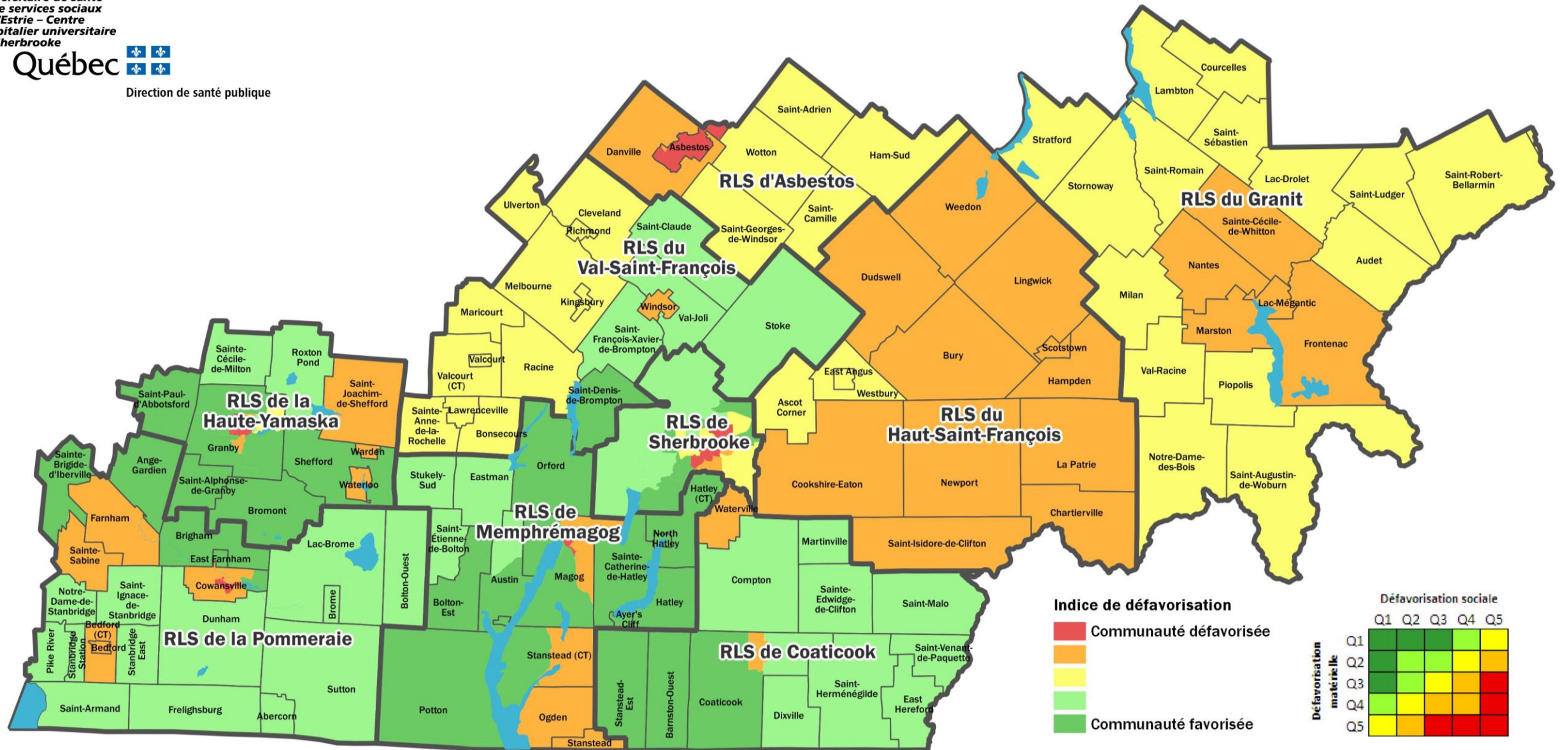


La défavorisation matérielle et sociale dans les 96 communautés de l'Estrie (2011)

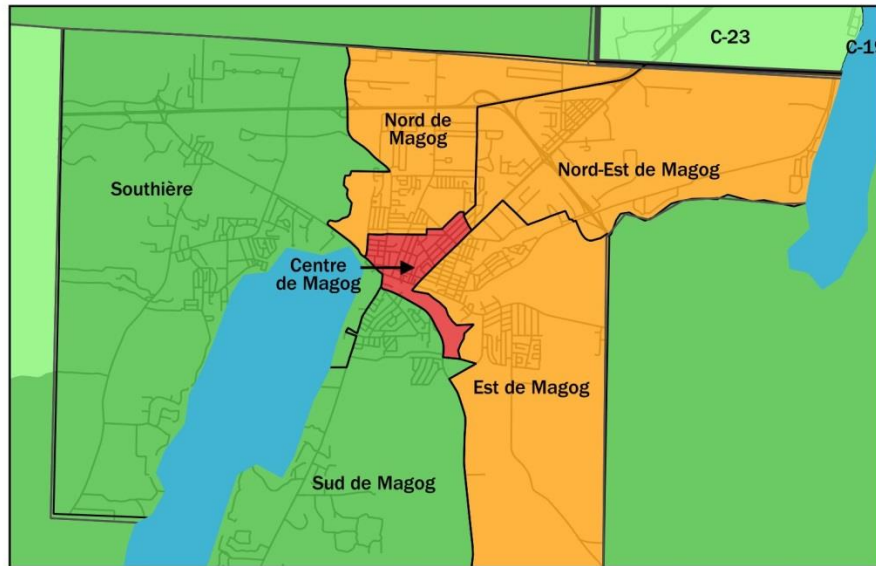


* Les cartes de Granby, Magog et Sherbrooke sont au verso.

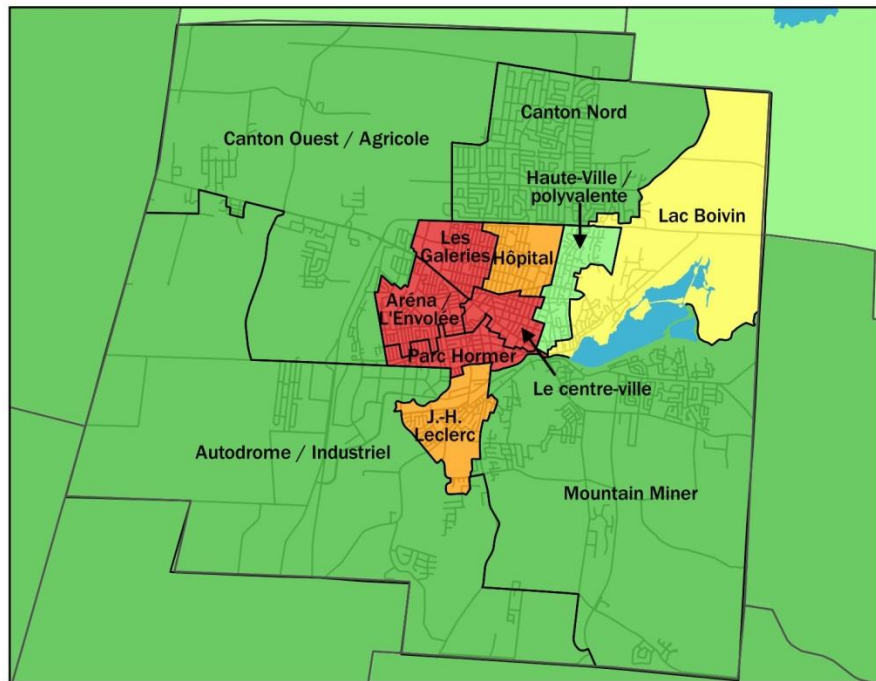
Réalisation : Direction de santé publique, CIUSSS de l'Estrie – CHUS, février 2016.

Sources : MERN, Bases de données géographiques et administratives, mai 2012. MSSS, Fichier cartographique des limites des RLS, juin 2015. Indice calculé par l'INSPQ selon les données du recensement et de l'ENM 2011 de Statistique Canada.

Ville de Magog



Ville de Granby



Ville de Sherbrooke

