Centre intégré universitaire de santé et de services sociaux de l'Estrie – Centre hospitalier universitaire de Sherbrooke
Québec
Direction de santé publique

Pourcentage de personnes (65 ans ou plus) à faible revenu dans les 96 communautés de l'Estrie (2016)

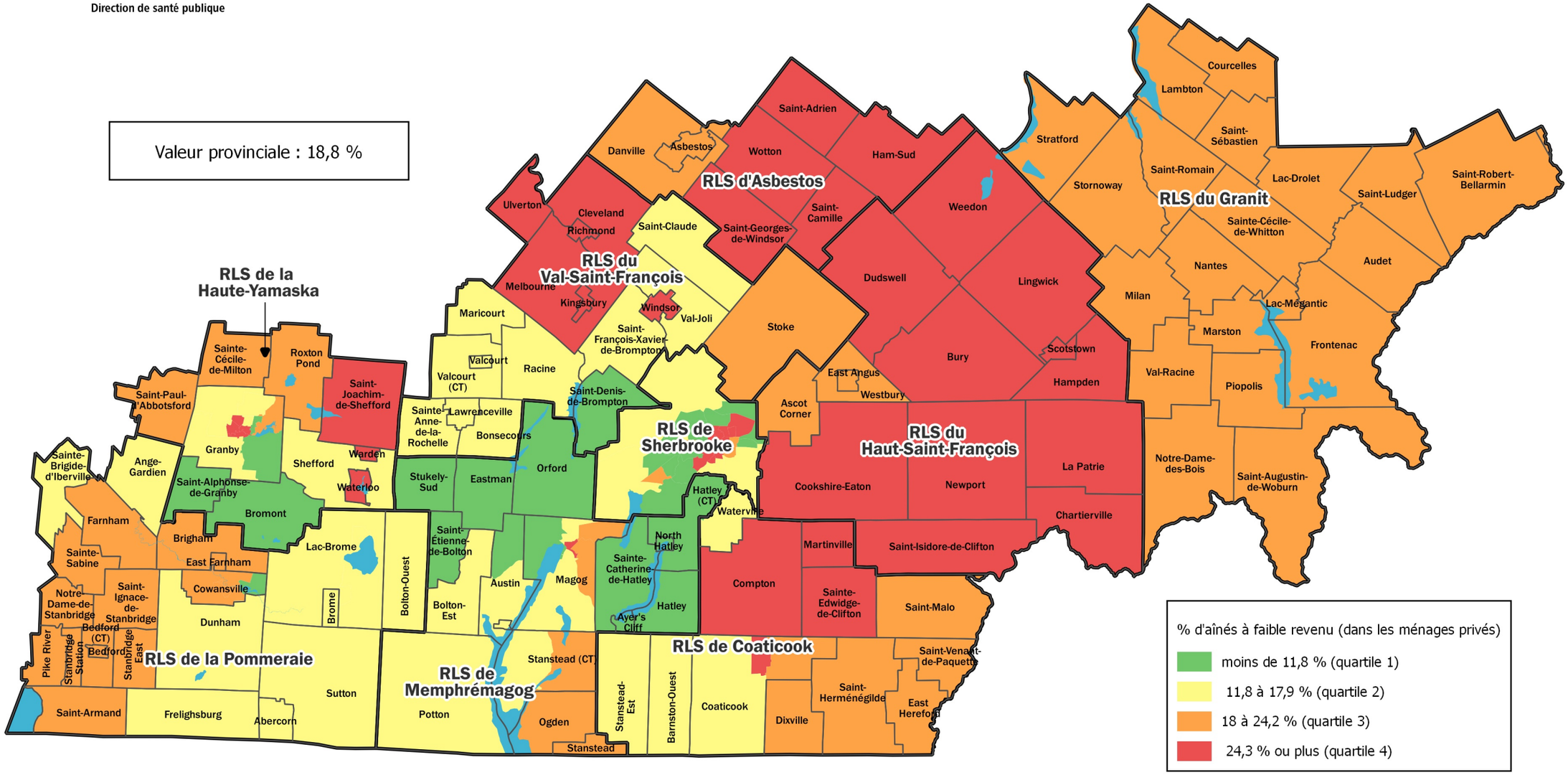

Les cartes de Granby, Magog et Sherbrooke sont au verso.

Réalisation : Direction de santé publique, CIUSSS de l'Estrie – CHUS, mai 2018.
Sources : Statistique Canada, Recensement 2016. MERN, bases de données géographiques et administratives, mai 2012. MSSS, fiichier cartographique des limites des réseaux locaux de services, juin 2015.

Ville de Magog

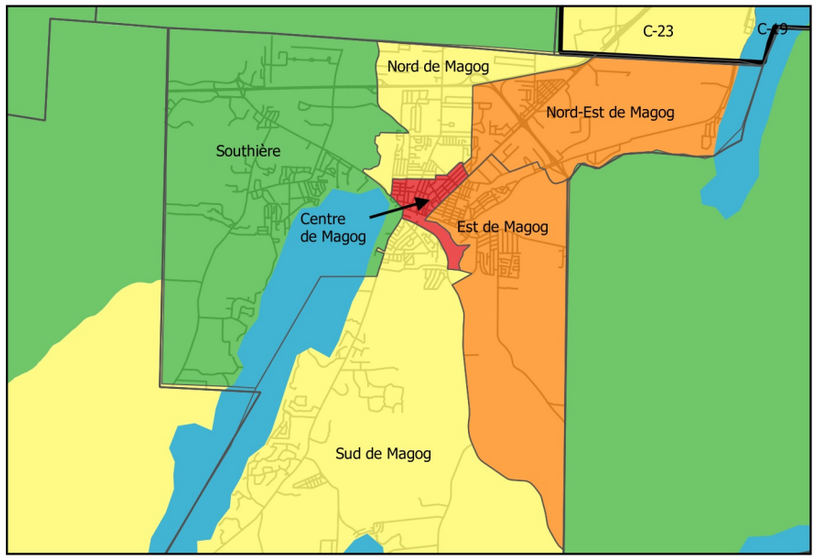

Ville de Granby

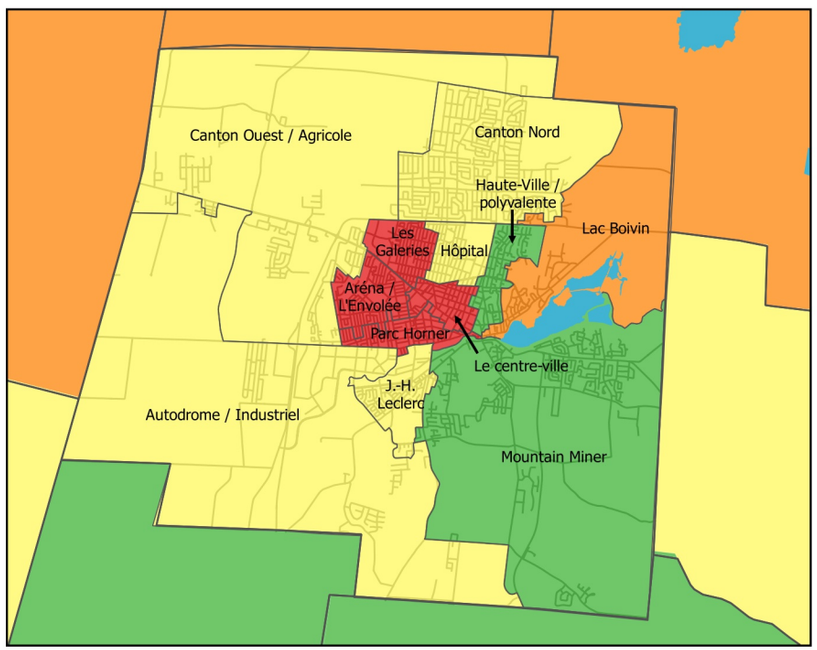
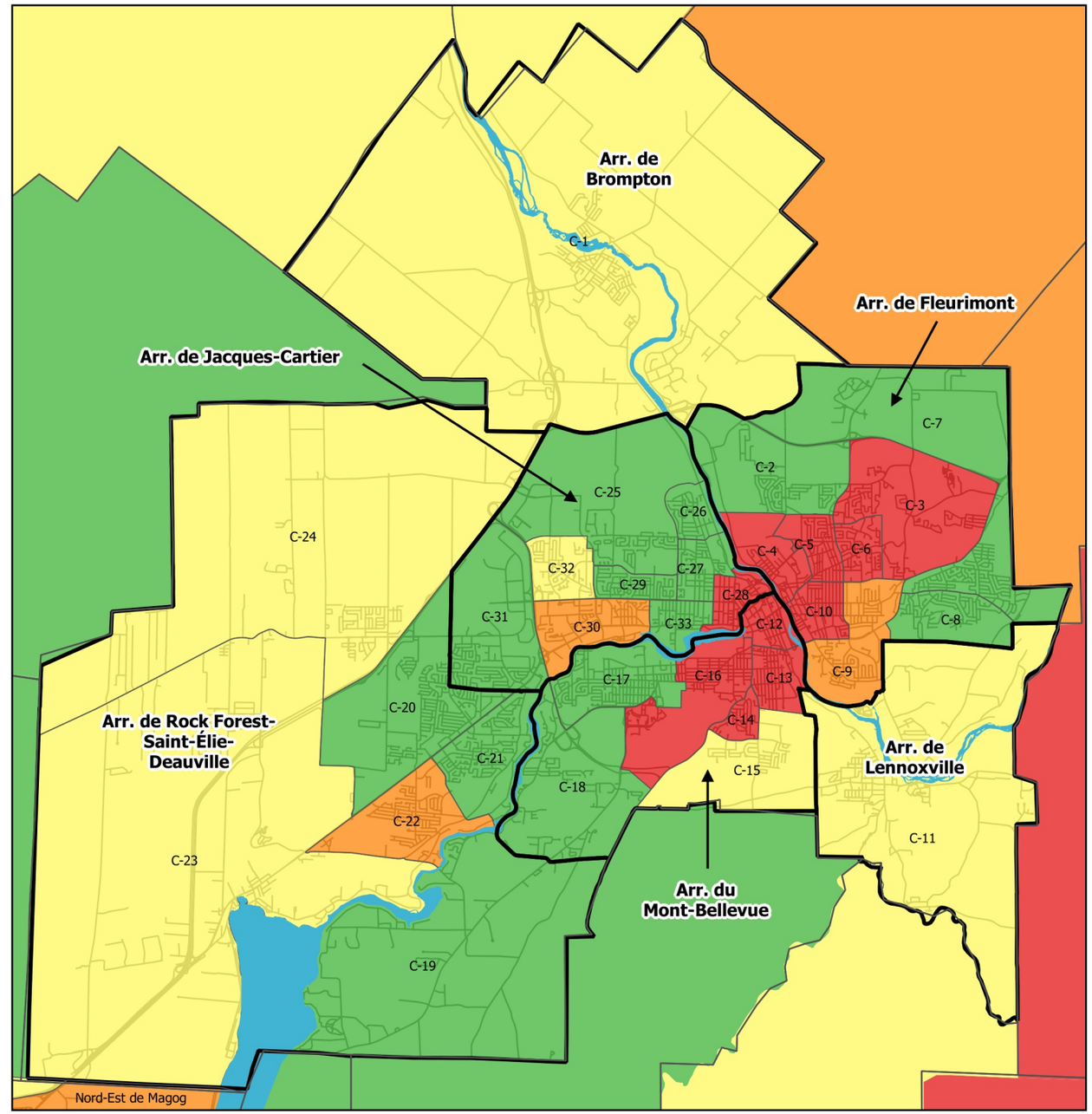
Ville de Sherbrooke